

La proximité du fleuve

13

BALADODÉCOUVERTE ET CIRCUIT D'INTERPRÉTATION ARCHÉOLOGIQUE

- ① La palissade de La Prairie
- ② Cœur du bourg/les trois églises
- ③ Cœur du bourg/ la place publique
- ④ Présence amérindienne
- ⑤ La mission, la maison seigneuriale
- ⑥ Situation géographique avantageuse
- ⑦ Un village dynamique
- ⑧ Aménagement urbain
- ⑨ Sortir du bourg
- ⑩ Le grand feu de 1846
- ⑪ Les inondations
- ⑫ Les lieux de sépultures
- ⑬ La proximité du fleuve






POINTS D'INTÉRÊT

-  Église de La Nativité
155, chemin de Saint-Jean
-  Maison-à-Tout-le-Monde
135, chemin de Saint-Jean
-  Musée d'archéologie de Roussillon
214, rue Saint-Ignace
-  Société d'histoire de La Prairie-de-la-Magdeleine
(visites guidées)
249, rue Sainte-Marie
-  Théâtre du Vieux-La Prairie
247, rue Sainte-Marie (2e étage)
-  Parc du Bassin-de-La Prairie
1000, rue du Quai
-  Parc Sentier du Vieux Fort
225, rue Sainte-Marie
-  Parc du Rempart
200, rue Saint-Ignace
-  Parc Pierre-Raffeix
170, rue du Boulevard
-  Place de la Boulangerie
244, rue Saint-Ignace
-  Place du Centenaire
400, rue Saint-Ignace

Site patrimonial déclaré Le Vieux-La Prairie



LÉGENDE

-  Parcs municipaux
-  Stationnements publics
-  Réseau cyclable local
-  Réseau cyclable régional
-  Tracé de la palissade

Partenaires financiers : ce projet a été réalisé dans le cadre de l'Entente ciblée en patrimoine.

