PLANIFICATION DE L'AIRE TOD

STATIONNEMENT INCITATIF LA PRAIRIE

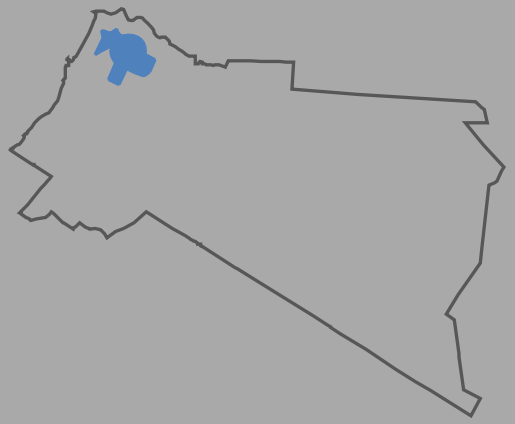

Ville de La Prairie
Rencontre publique du 17 septembre 2015

La Prairie

convercité
L'agence de valorisation urbaine

PLANIFICATION DE L’AIRE TOD

STATIONNEMENT INCITATIF LA PRAIRIE

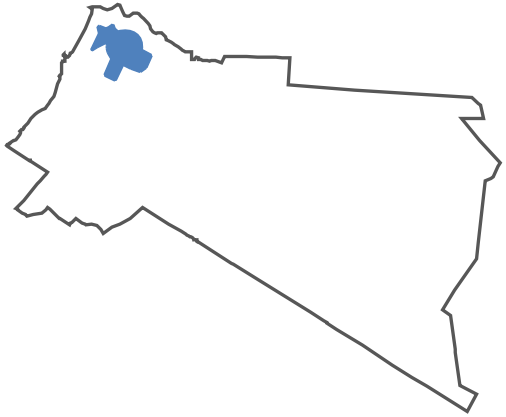

DÉROULEMENT DE LA SOIRÉE

1. Mot du maire (5 minutes)
2. Rappel du contexte (5 minutes)
3. Présentation d’options de lignes directrices d’aménagement (40 minutes)
4. Ateliers de travail (1h)
5. Prochaines étapes (5 minutes)
6. Mot de la fin (5 minutes)

La Prairie

convercité
L’agence de valorisation urbaine

PLANIFICATION DE L’AIRE TOD

STATIONNEMENT INCITATIF LA PRAIRIE

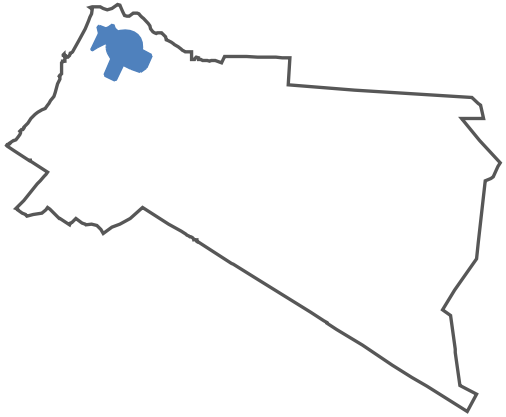

MOT DU MAIRE

La Prairie

convercité
L'agence de valorisation urbaine

PLANIFICATION DE L'AIRE TOD

STATIONNEMENT INCITATIF LA PRAIRIE

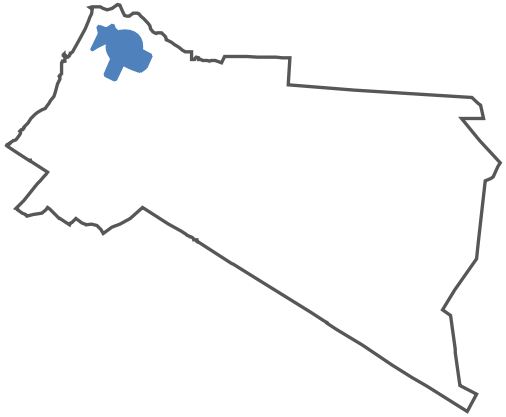

RAPPEL DU CONTEXTE

La Prairie

convercité
L'agence de valorisation urbaine

PLANIFICATION DE L’AIRE TOD

STATIONNEMENT INCITATIF LA PRAIRIE

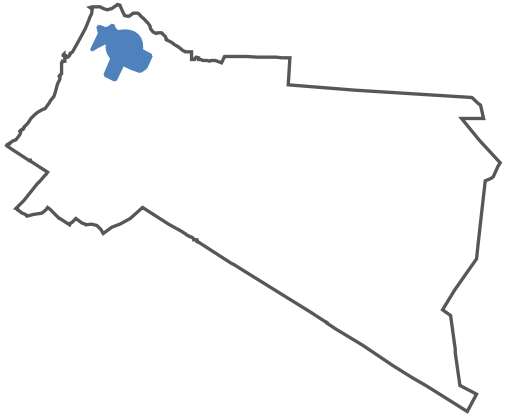

PRÉSENTATION DES LIGNES DIRECTRICES D’AMÉNAGEMENT

La Prairie

convercité
L'agence de valorisation urbaine

PLANIFICATION DE L'AIRE TOD

STATIONNEMENT INCITATIF LA PRAIRIE

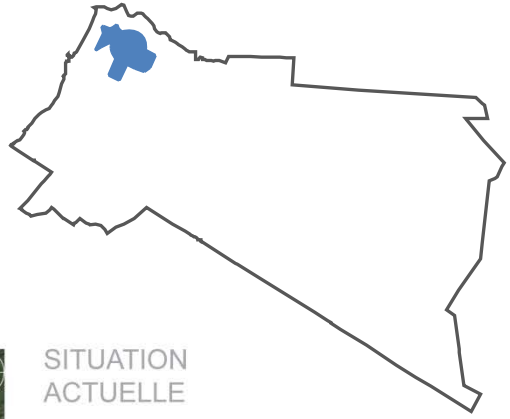

SITUATION ACTUELLE

1:10 000
0 100 200 400 600m

Version 01
17 septembre 2015
Projet 9771503

Situation actuelle
Atelier de travail | La Prairie

BC2

PLANIFICATION DE L'AIRE TOD

STATIONNEMENT INCITATIF LA PRAIRIE

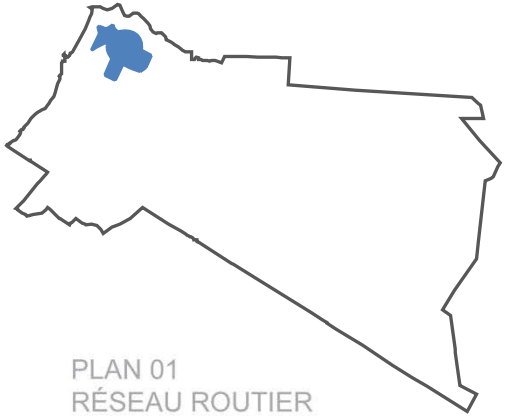

PLAN 01
RÉSEAU ROUTIER

OPTION 01 - DEUX ACCÈS AU SITE

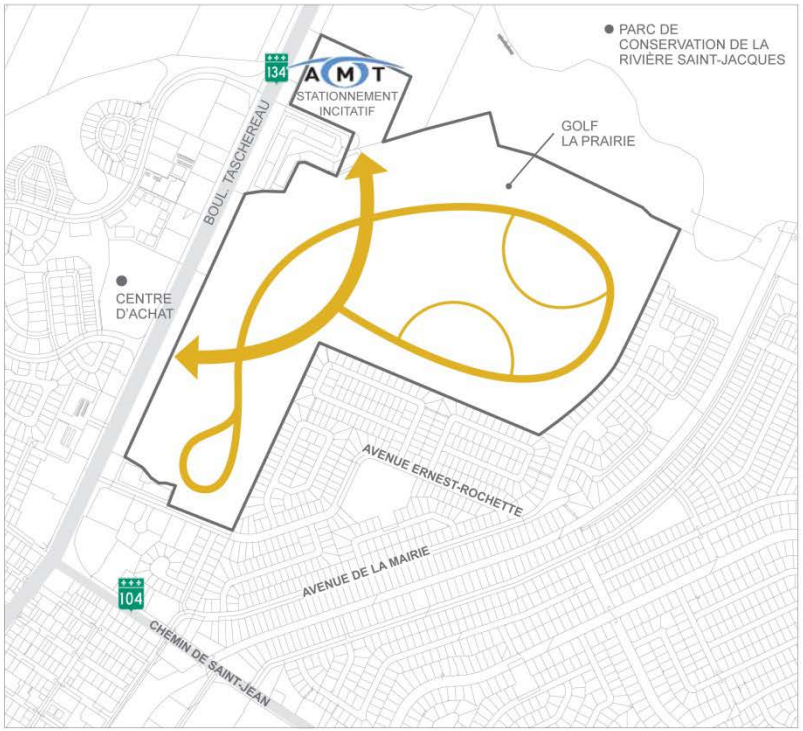

OPTION 02 - TROIS ACCÈS AU SITE

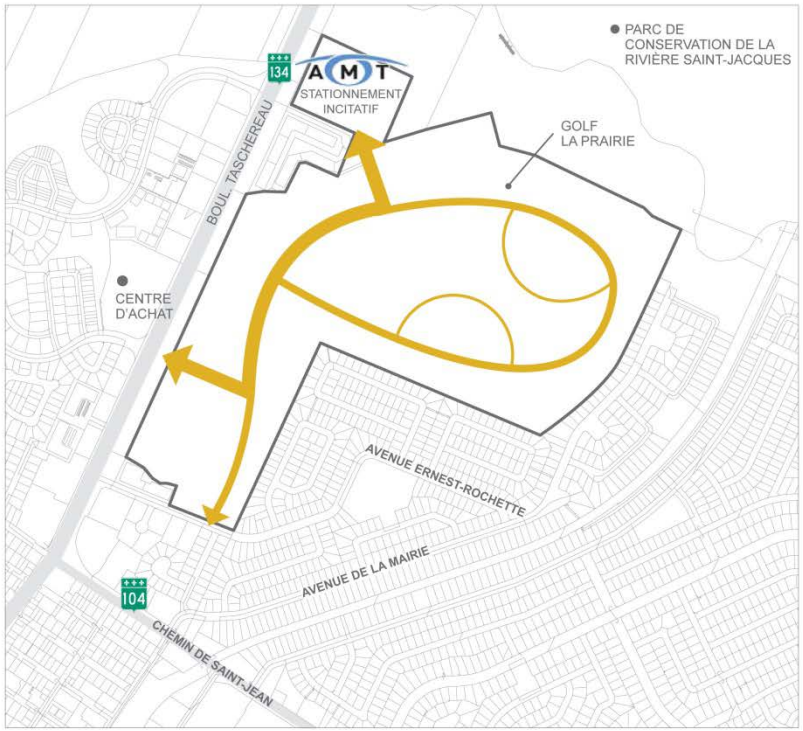

1:10 000
0 100 200 400 600m

PLANIFICATION DE L'AIRE TOD

STATIONNEMENT INCITATIF LA PRAIRIE

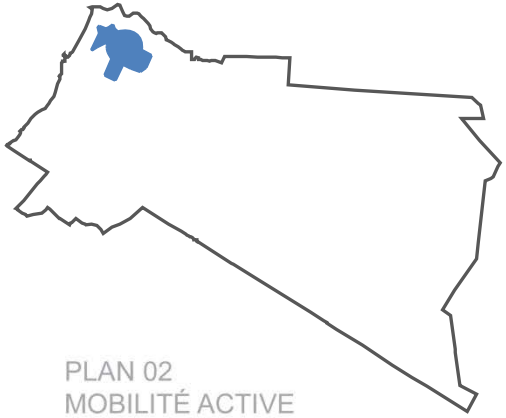

PLAN 02
MOBILITÉ ACTIVE

OPTION 01 - RÉSEAU EN PÉRIPHÉRIE

OPTION 02 - RÉSEAU CENTRAL

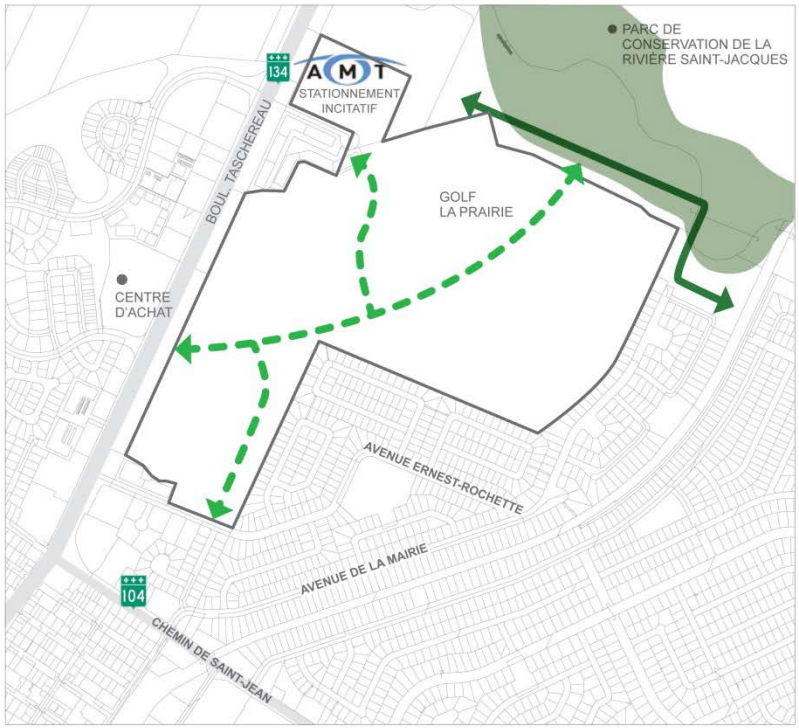

1:10 000
0 100 200 400 800m

PLANIFICATION DE L'AIRE TOD

STATIONNEMENT INCITATIF LA PRAIRIE

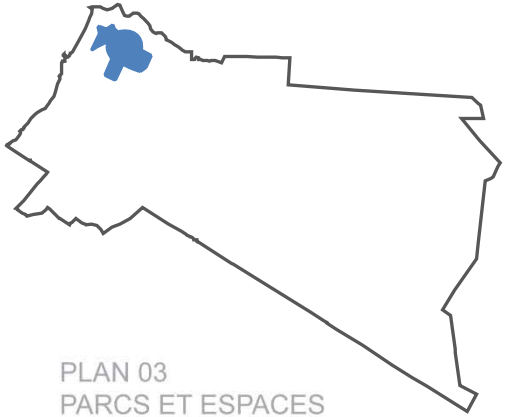

PLAN 03
PARCS ET ESPACES VERTS

OPTION 01 - LINÉAIRE

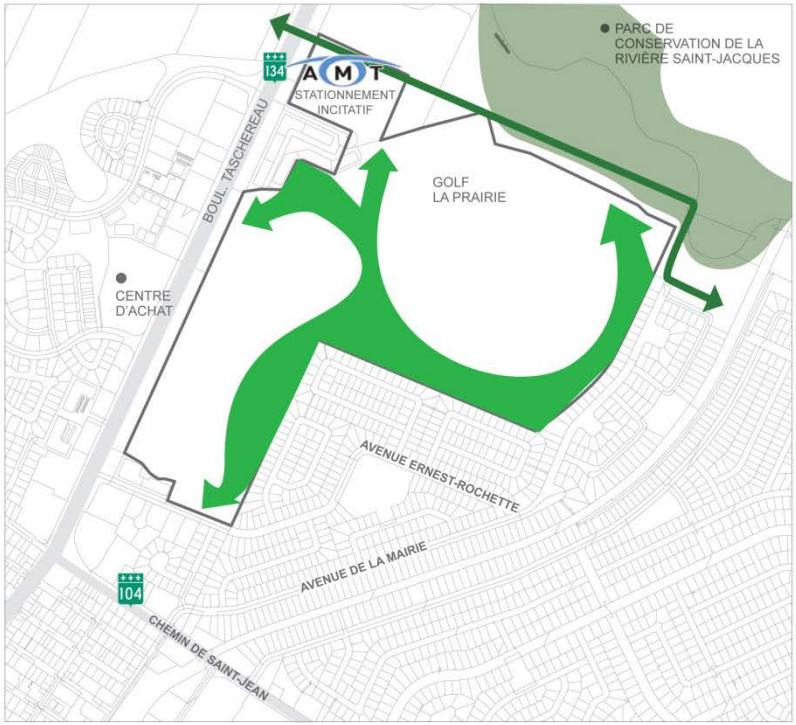

OPTION 02 - CENTRAL

1:10 000
0 100 200 400 600m

Version 01
17 septembre 2015
Projet 9771503

PLANIFICATION DE L'AIRE TOD

STATIONNEMENT INCITATIF LA PRAIRIE

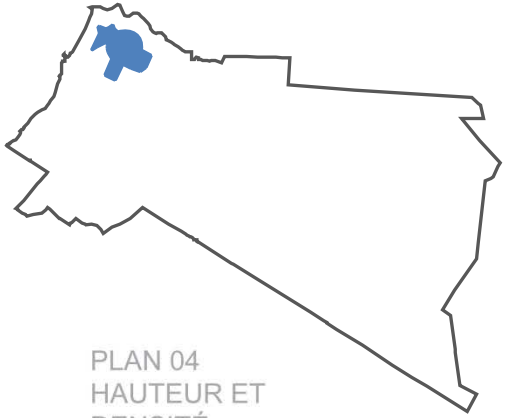

PLAN 04
HAUTEUR ET
DENSITÉ

HAUTEUR (étages)
- Élevée : 4 à 8
- Moyenne : 2 à 4
- Faible : 1 à 2

OPTION 01 - POCHETTES DE DENSITÉ

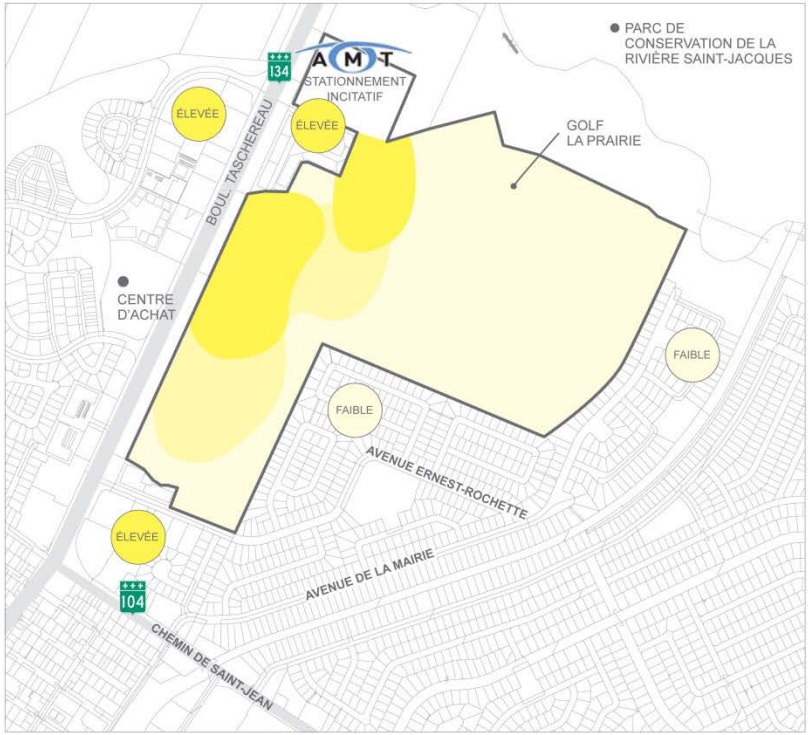

OPTION 02 - DENSITÉ RADIALE

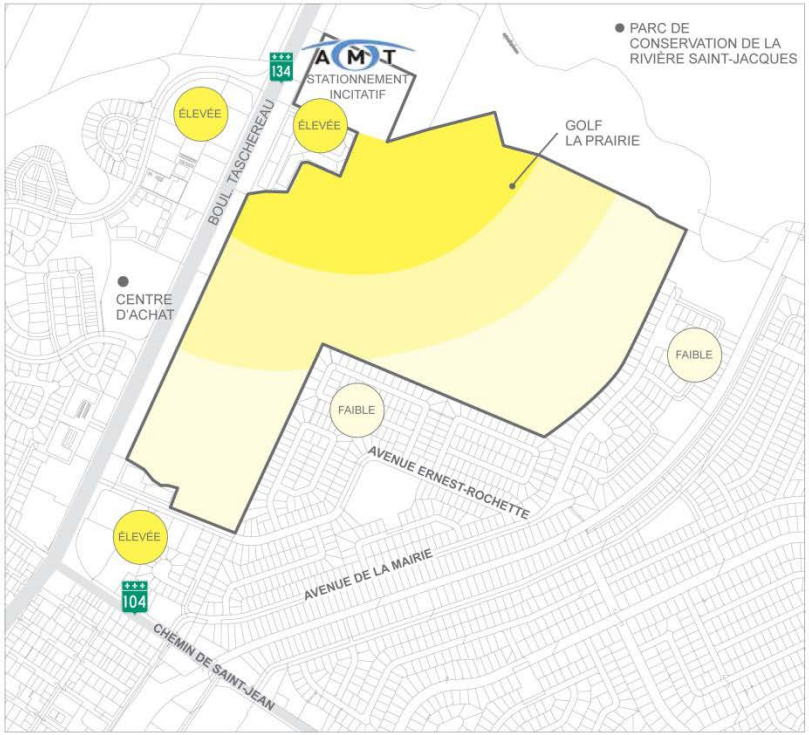

1:10 000
0 100 200 400 600m

PLANIFICATION DE L'AIRE TOD

STATIONNEMENT INCITATIF LA PRAIRIE

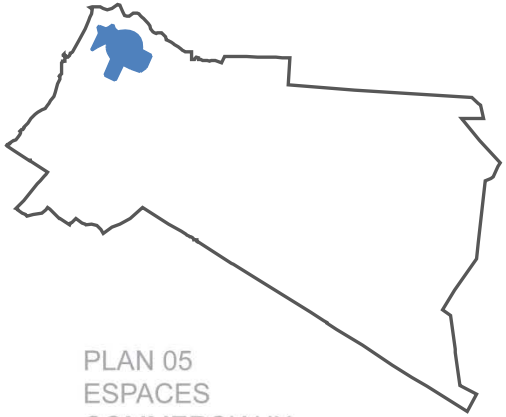

PLAN 05
ESPACES
COMMERCIAUX

OPTION 01 - DEUX PÔLES

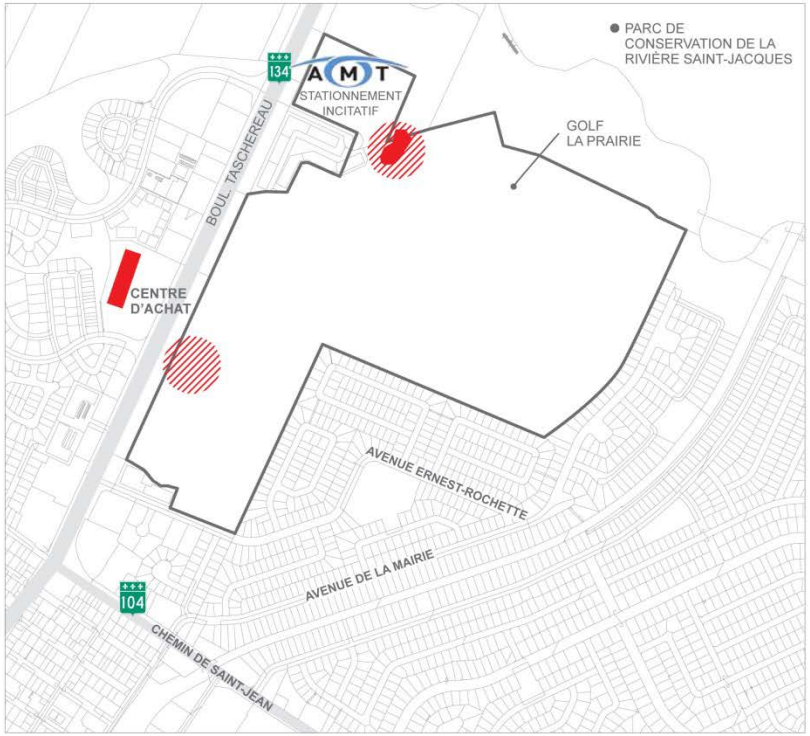

OPTION 02 - UN PÔLE

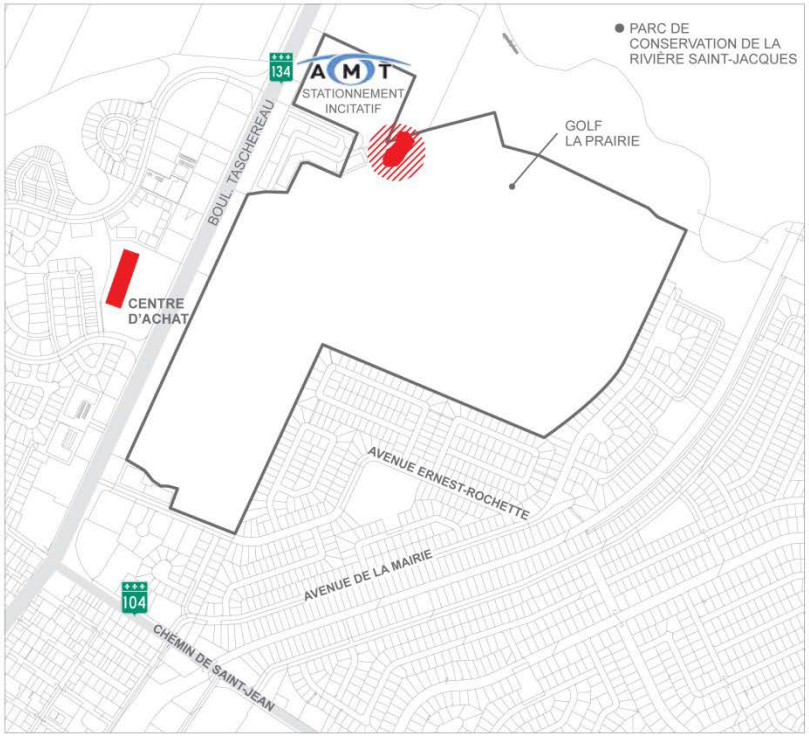

1:10 000
0 100 200 400 600m

PLANIFICATION DE L’AIRE TOD

STATIONNEMENT INCITATIF LA PRAIRIE

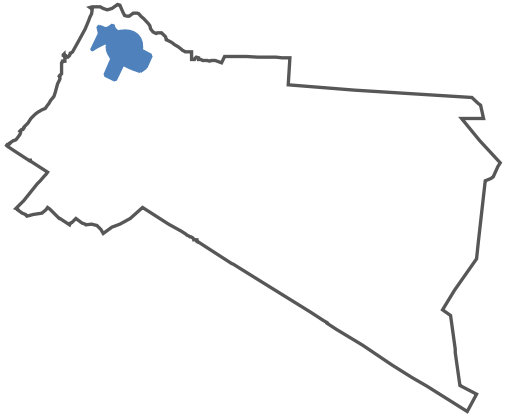

ATELIERS DE TRAVAIL

- Groupes de 8 participants par table
- Dessinez/écrivez/indiquez sur la grande carte les aspects que vous préférez de chaque ligne directrice d’aménagement.
- On recherche les aspects qui font consensus. Vos commentaires peuvent être écrits sur la carte.
- Des animateurs sont dans la salle et passeront vous voir régulièrement.
- 10 minutes par thème environ.
- Bonne réflexion !

La Prairie

convercité
L’agence de valorisation urbaine

PLANIFICATION DE L'AIRE TOD

STATIONNEMENT INCITATIF LA PRAIRIE

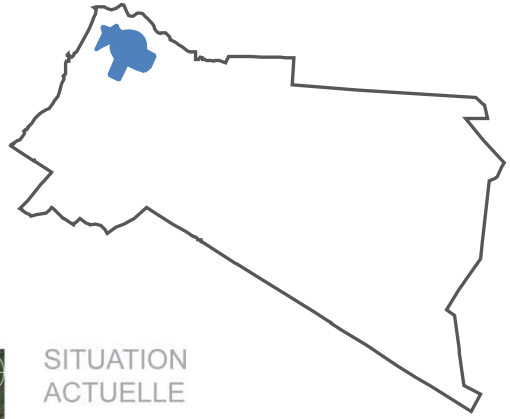

SITUATION ACTUELLE

1:10 000
0 100 200 400 600m

Version 01
17 septembre 2015
Projet 9771503

Situation actuelle
Atelier de travail | La Prairie

BC2

PLANIFICATION DE L'AIRE TOD

STATIONNEMENT INCITATIF LA PRAIRIE

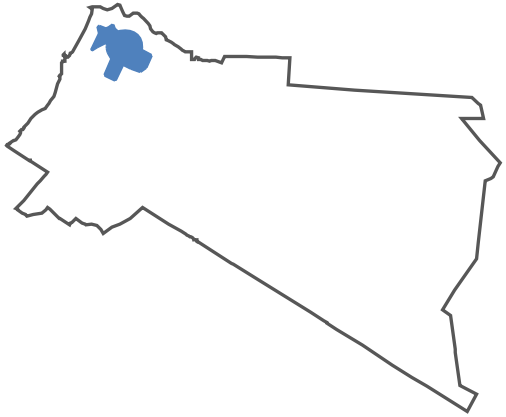

PROCHAINES ÉTAPES

- Convercité va analyser toutes les cartes créées ce soir.
- Convercité va faire la synthèse de vos recommandations et la remettre à la Ville de La Prairie.
- Présentation publique de cette synthèse le 22 octobre 2015.
- Consultation publique sur les projets de règlement de concordance modifiant le plan d'urbanisme et les règlements d'urbanisme, avant la fin de l'année 2015.
- En 2016 : Programme particulier d'urbanisme (PPU) de l'aire TOD, règlementation d'urbanisme associée au PPU (activités de participation citoyenne prévues).

La Prairie

convercité
L'agence de valorisation urbaine

PLANIFICATION DE L’AIRE TOD

STATIONNEMENT INCITATIF LA PRAIRIE

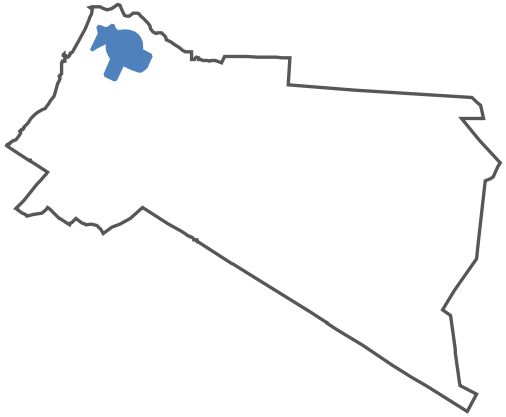

MOT DE LA FIN

La Prairie

convercité
L'agence de valorisation urbaine