
































-  RÉSEAU ROUTIER METROPOLITAIN
-  AUTOROUTE
-  ROUTE NATIONALE
-  COLLECTRICE PRINCIPALE
-  CORRIDOR DE TC MÉTROPOLITAIN STRUCTURANT
-  CORRIDOR ROUTIER D'ACCÈS
-  ROUTE PANORAMIQUE
-  VOIE FERRÉE EN OPÉRATION
-  LIGNE HYDROÉLECTRIQUE
-  SITE PATRIMONIAL À PROTÉGER ET À METTRE EN VALEUR
-  AIRE TOD
-  CENTRE-VILLE À RESTRUCTURER
-  PÔLE COMMERCIAL À DÉVELOPPER
-  PÔLE ET AXE DE COMMERCE ET SERVICES STRUCTURANTS
-  CORRIDOR DE SIGNATURE À REHAUSSER
-  RÉSEAU VERT, BLEU ET BLANC À AMÉNAGER
-  SECTEUR À RÉHABILITER ET REDEVELOPPER
-  PARC INDUSTRIEL À CONSOLIDER
-  PARC INDUSTRIEL PROJETÉ
-  CARRIÈRE À RÉHABILITER
-  SECTEUR RÉSIDENTIEL EXISTANT
-  SECTEUR RÉSIDENTIEL À DÉVELOPPER
-  SECTEUR À DÉVELOPPER
-  SECTEUR À REQUALIFIER/ REDEVELOPPER
-  MILIEU FAUNIQUE ET FLORISTIQUE À METTRE EN VALEUR
-  BOIS ET CORRIDOR FORESTIER MÉTROPOLITAIN
-  PÔLE RÉCRÉATIF D'INTÉRÊT MÉTROPOLITAIN (LE PETIT BASSIN DE LA PRAIRIE)
-  AXE ET CONCENTRATION D'ACTIVITÉS RÉCRÉATIVES
-  ZONE AGRICOLE À DÉVELOPPER EN COMPATIBILITÉ AVEC LES ACTIVITÉS URBAINES
-  PÉRIMÈTRE D'URBANISATION
-  SECTEUR DE PLANIFICATION DÉTAILLÉE: VOIR SECTION CONCERNANT LE PPU ECOQUARTIER DU TOD DE LA PRAIRIE

PLAN D'URBANISME

